



**КОМИТЕТ ИМУЩЕСТВЕННЫХ ОТНОШЕНИЙ
АДМИНИСТРАЦИИ ПЕРМСКОГО МУНИЦИПАЛЬНОГО ОКРУГА**

РЕШЕНИЕ

о размещении объектов № 463

Пермский край
Пермский муниципальный округ

28.02.2025

Комитет имущественных отношений администрации Пермского муниципального округа разрешает Акционерному обществу «Газпром газораспределение Пермь» (ИНН 5902183841, ОГРН 1025900512670, почтовый адрес: 614000, г. Пермь, ул. Петропавловская, 43)

размещение объекта «газопровод-ввод по адресу: д. Гамы, ул. Камская, д. 3 (газопровод давлением до 1,2 Мпа, для размещения которого не требуется разрешения на строительство)»

на землях муниципальная собственность

на срок 1 год


Местоположение: Пермский край, Пермский муниципальный округ, д. Гамы

Приложение: схема предполагаемых к использованию земель или части земельного участка.

Особые условия использования:

1. При размещении объекта учесть параметры ширины проезда улично-дорожной сети, во избежание сужения полосы отвода дороги.
2. Получение разрешения на производство земляных работ.

Заместитель председателя комитета


(подпись, печать)

М.В. Королева



Схема предполагаемых к использованию земель или части земельного участка

Объект: "Газопровод-ввод по адресу: д. Гамы, ул. Камская, д. 3"

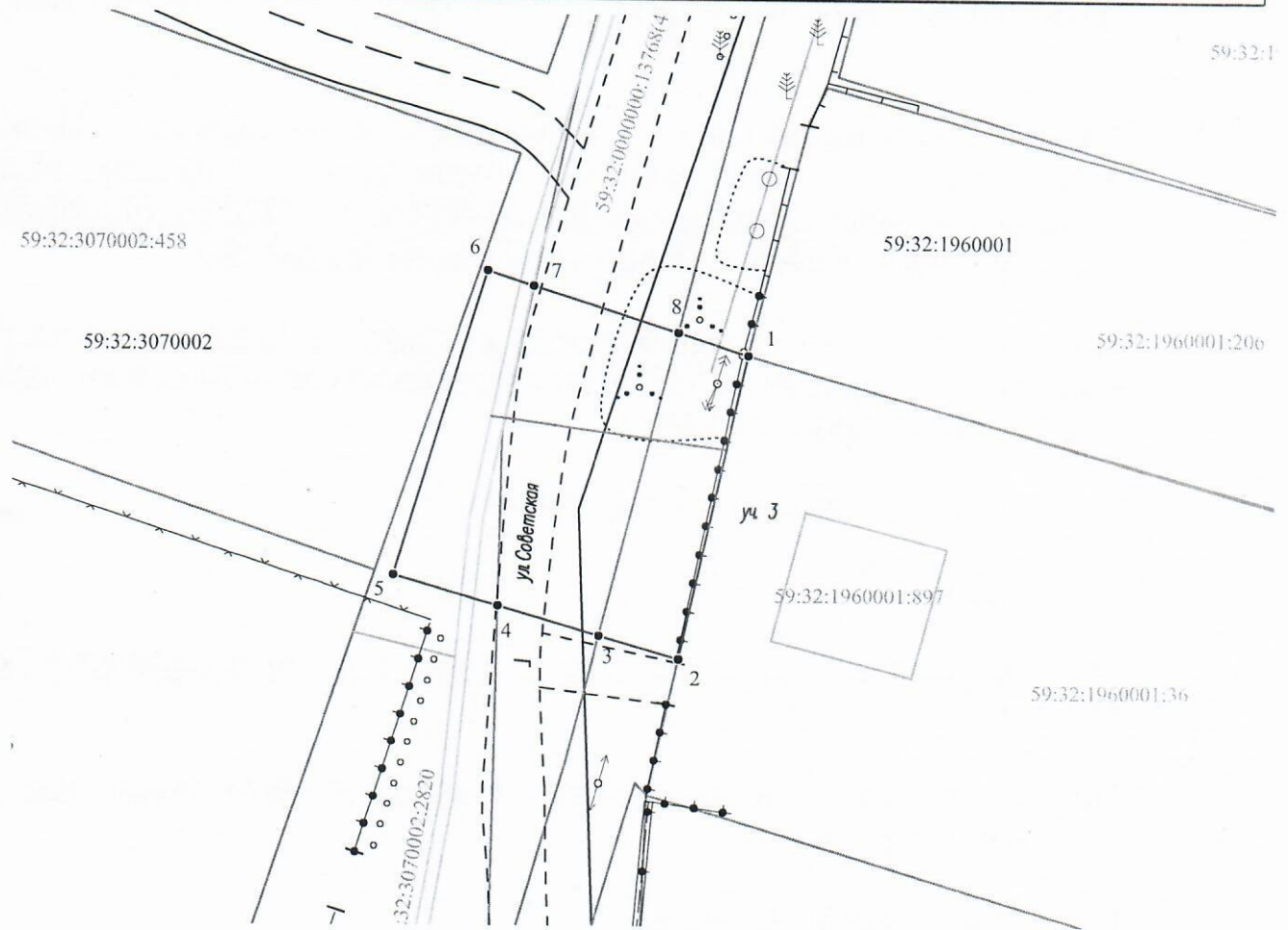
Местоположение: Пермский край, Пермский м.о., д. Гамы

Площадь земель или части земельного участка, кв.м.: 422

Категория земель: земли населённых пунктов

Вид разрешенного использования земельного участка: отсутствует

Обозначение характерных точек границ №	Координаты (СК - 59)	
	X	Y
ЗУ1 (1)		
1	518369.40	2205447.00
2	518348.57	2205442.29
3	518350.16	2205436.83
4	518352.19	2205429.86
5	518354.28	2205422.71
6	518375.14	2205429.11
7	518374.12	2205432.29
8	518370.93	2205442.23
1	518369.40	2205447.00




Масштаб 1:500

Условные обозначения:

- граница части земельного участка, занимаемой на период строительства
- граница земельного участка ранее учтенного в ЕГРН, устан-ая в соотв-ии с требованиями зем. законод-ва
- граница кадастрового квартала
- 59:32:0760101 - кадастровый номер квартала
- 59:32:0760101:35 - кадастровый номер земельного участка в КК
- проектируемый газопровод
- существующий газопровод
- граница зоны с особыми условиями использования территории учтенная в ЕГРН

Описание границ смежных землепользователей:
от т.2 до т.3, от т.4 до т.7, от т.8 до т.1 - земли неразграниченной государственной (муниципальной) собственности;
от т.4 до т.1 - 59:32:1960001:36.

Заявитель  Косачев О.В., по доверенности
(подпись, расшифровка подписи) № 2355 от 09.12.2024
МП Верно
(для юридических лиц и ИП)